FOTO 1

FOTO 2

FOTO 3

FOTO 4

FOTO 5

FOTO 6

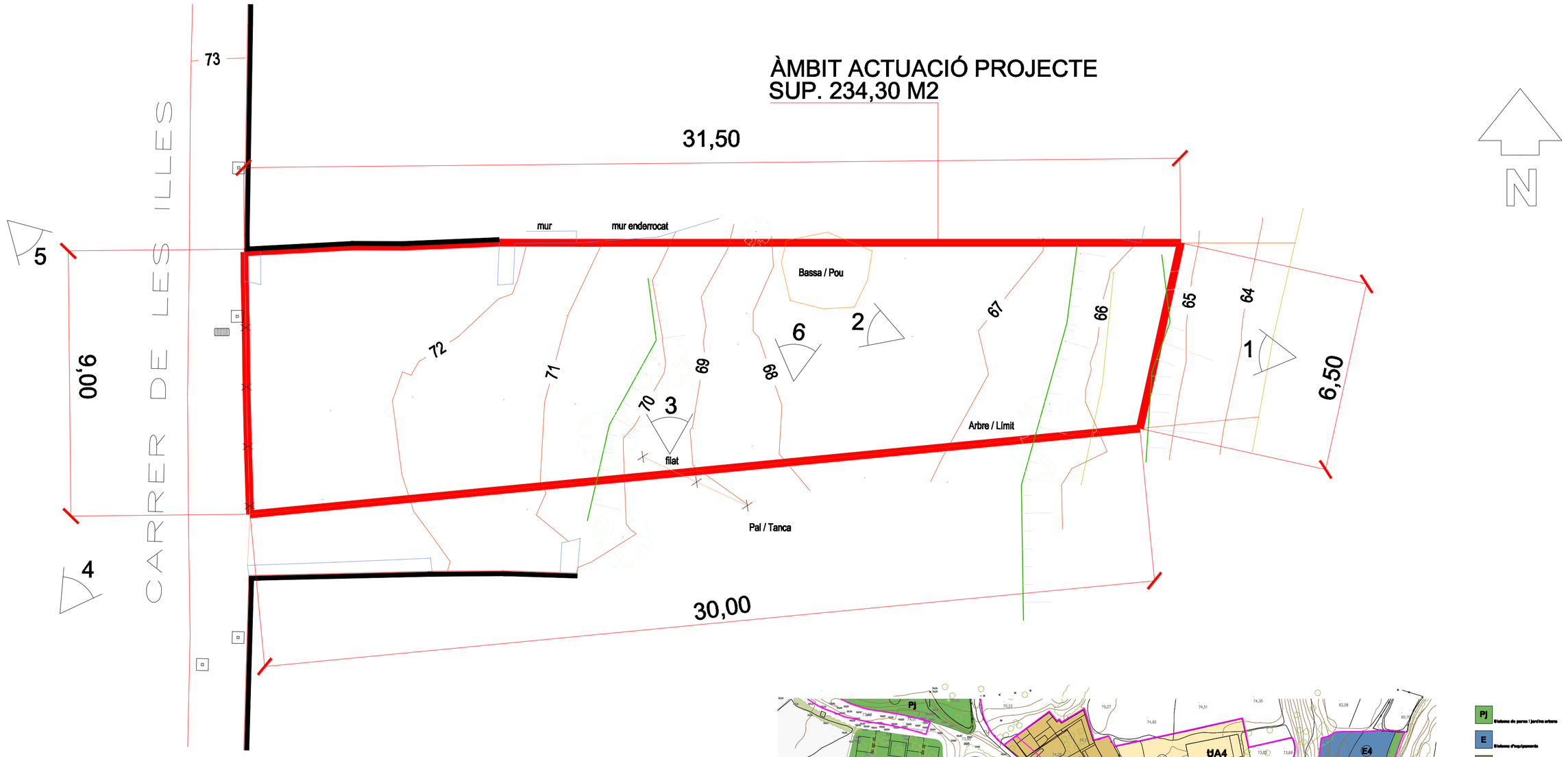

TOPOGRAFIC E. 1/100

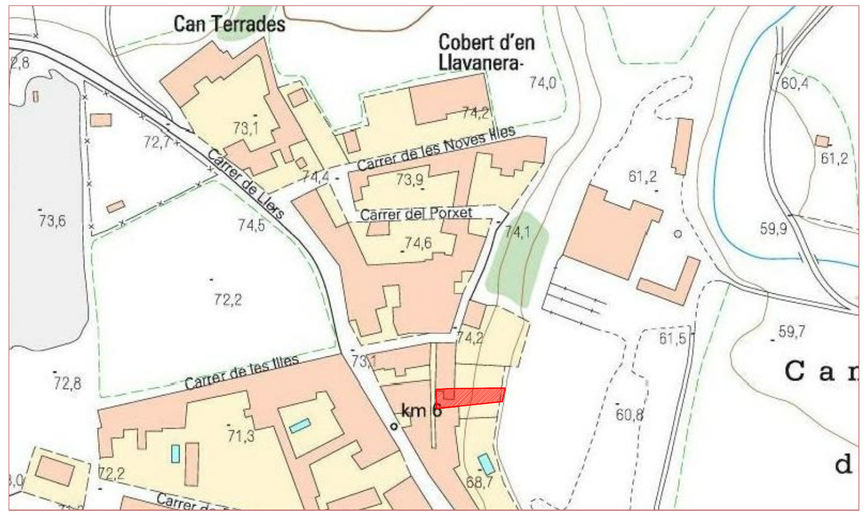

SITUACIÓ. E. 1/2.000

ORTOFOTOPLANO. E. 1/2.000

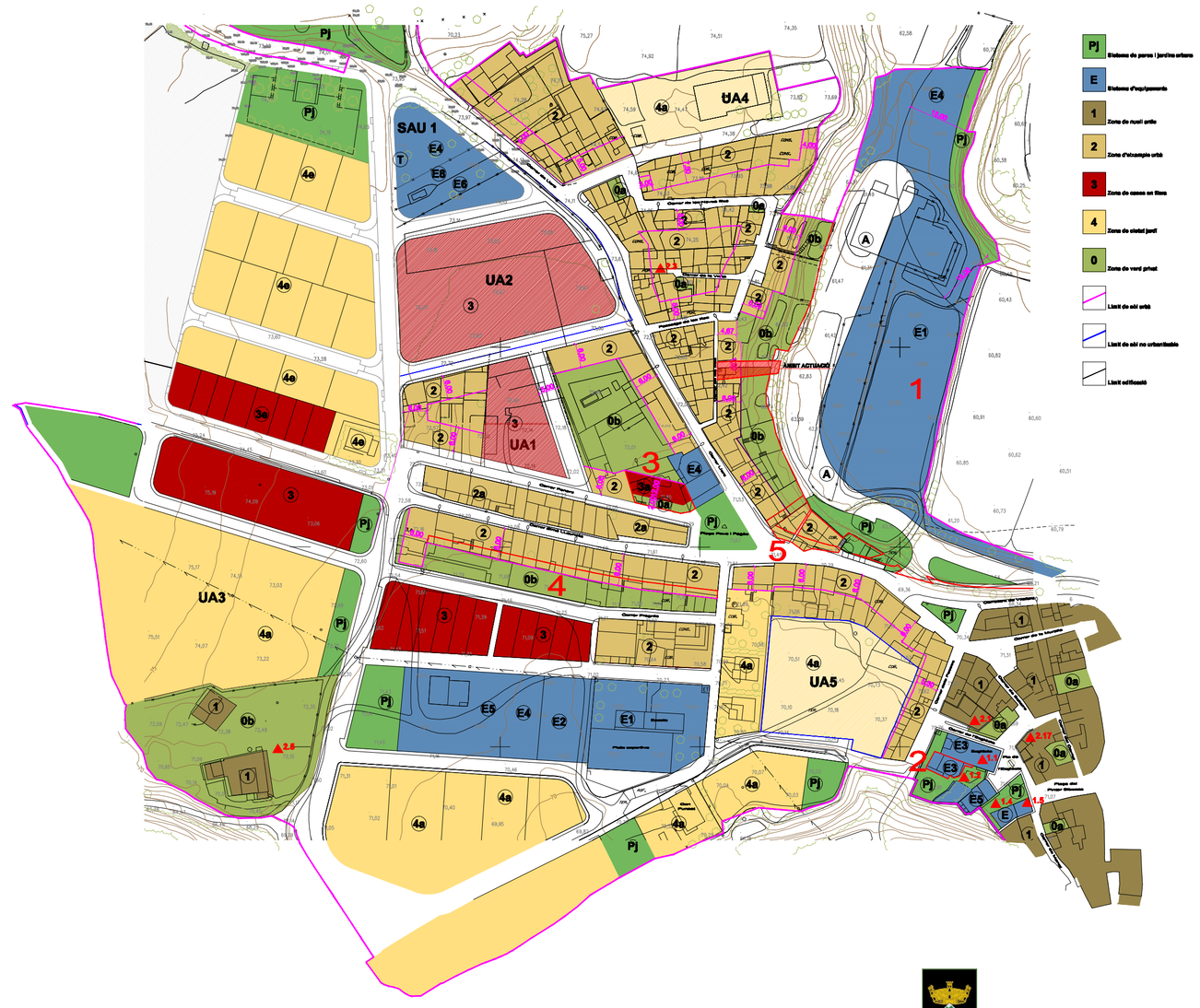

PLANEJAMENT D'AVINYONET E. 1/2.000

AJUNTAMENT D'AVINYONET DE PUIGVENTÓS

PROJECTE BÀSIC I EXECUTIU
ESCALES D'ACCÉS AL CARRER DE LES ILLES

REFERENCIA: 0373-11

DATA: JULIOL 2011

MUNICIPI:AVINYONET DE P. COMARCA: ALT EMPORDÀ

FOTOGRAFIES
TOPOGRÀFIC, SITUACIÓ i ORTOFOTOPLANO
PLANEJAMENT URBANÍSTIC

PLANOL NUM: 1

ESCALA: 1/100 - 1/2000 - 1/2000

Francesc Oliva i Sans
ARQUITECTE
Rosar Masó Guiset
ARQUITECTE TÈCNIC